

CHATA 4 554 m

KONCEPT CHATY BYL ZALOŽEN **MORFOLOGIE TERÉNU A EXTRÉMNÍ LOKALITU** JE ETAPE 26 NACHÁZÍ, LEŽÍ SE ZÓNĚ S **ORIENTACÍ NA JIHOZÁPAD**. STAVEBNÍ A **UMÍSŤOVACÍ/TECHNICKÉ** ŘEŠENÍ **CHATY** JE **PŘIZPŮSOBENÍ** K **TOPOGRAFII** A **KLIMATICKÝM PODMÍNKÁM**. **ARCHITEKTONICKÉ** ŘEŠENÍ **CHATY** JE **PŘIZPŮSOBENÍ** TERÉNU NEJVHODNĚJŠÍ SMĚROVÉ. TÝMTO ŘEŠENÍM **MINIMALIZUJE** SE ZÁSAHY DO **VRCHOLOVÉ HMOTY** (SO ŘEŠÍ HMOTY ZE 2 ČÁSTÍ STAVBY **PROPOJENÝCH** SPOJOVACÍ **HMOTOU**). **ARCHITEKTONICKÉ** ŘEŠENÍ **PANORAMATICKÝCH VÝHLEDŮ** DO OKOLÍ. PRO DETAILNÍCH STAVBY A **KRYTÍ** TVORBA **KONSTRUKCE** S MINIMÁLNÍ ÚDRŽBOU.

ARCHITEKTONICKÉ ŘEŠENÍ OBJEKTŮ JE POTŘEBNÍ VYDOKONČENÍ CHATY V 1. PP „K JARNÍMU SKLADU PRO VYBAVENÍ ALPINISTŮ, TEDY, MOTIVACE A MOTIVOVÁNÍ PRO ŘEŠENÍ NOVÉHO HOTOVÉHO MÍSTO ZÁZEMÍ.

ARCHITEKTONICKÉ ŘEŠENÍ OBJEKTŮ JE ZÁZEMÍ (PŘÍSTUPNÉ) 1. MOTIVACE PRO VYUŽÍVÁNÍ DOŠEV A ODKLAD BATOŽÍN. DALŠÍ POKOJ PRO ZAHOSTA A PŘÍJEMNÉ SKLADY K PROVOZU OBCHVÍ SPOLUČNÉ ZÁZEMÍ PRO ZAHOSTA.

2. NP JE VZHLEDNOU ZÁSOBOVÁNÍ PŘÍRODOVÉHO SPROVA A CHRYSÁNKA SUPOLNÉ PROVOZ UBYTOVÁNÍ.



ENERGETICKÝ KONCEPT

SCHÉMA ENERGETICKÉHO POTENCIÁLU

PROVOZ VÝSOKOHORSKÉ CHATY JE OD S. **DUBNA** DO SS. **ŘÍJNA** PŘEVÁŽNÁ NÁROČNÍ TOPLOTA BĚHEM TOHOTO OBDOBÍ SE POHYBUJE KOLEM -6 °C

V OBDOBÍ MIMO SEZÓNU JDE PŘEDEVŠÍM V ZIMNÍM PROSTORU **MISTERNIUMU** V 1.PP

ZÁSOBOVÁNÍ HORKÉ CHATY BUDE ZAJIŠTĚNO PŘÍKRAVOU VYTLAČENÍM

KOMPAKTNÍ TVAR

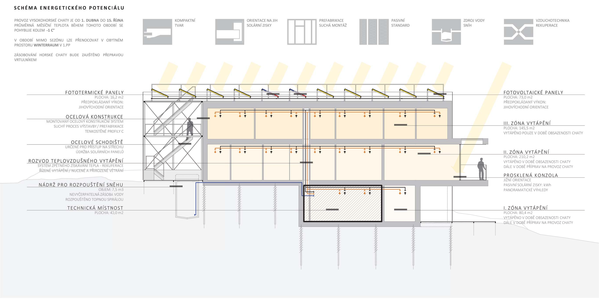
ORIENTACE NA JIH SOLÁRNÍ ZISKY

PŘEDIMENZICE SLUNÁ MOVITÉ

PASIVNÍ STANDARD

ZDROJ VODY SNĚH

VZDUCHOTECHNIKA REKUPERACE



BILANCE SPOTŘEBY ENERGIE

POUŽITÉ TECHNOLOGIE

- FOTOVOLTAICKÉ/SOLÁRNÍ ČLÁNKY NA VÝROBU ELEKTRICKÉ ENERGIE
- FOTOTERMICKÉ SOLÁRNÍ KOLEKTORY NA OHŘEV TUV
- ŘÍZENÉ VZDUCHOTECHNICKÉ VĚTRÁNÍ A VYTÁPĚNÍ
- **REKUPERACE** ZPĚTNÉ ZÍSKÁVÁNÍ ODPADNÍHO TEPLA
- **NÁDRŽ PRO ROZPOUŠTĚNÍ SNĚHU** VYTÁPĚNÁ TOPNOU SPIRÁLOU - TEPLÁ VODA NEVYHOVUJÍCÍ ZDROJ VODY
- **DIESELAGREGÁT**, KTERÝ SLOUŽÍ JAKO ZÁLOŽNÍ ZDROJ PRO POKRYTÍ ELEKTRICKÉ ENERGIE A ZÁSOBOVATELNOSTÍ
- ČÍM ČISTŠÍCH ODPADNÍCH VOD PRO ŠETŘENÉ VYHOLCETÍ ČÍSTÍCH VODY
- LED OSVĚTLENÍ NÍZKOSPOTŘEBIČE ZDROJ OSVĚTLENÍ

$A / V = 0,65$

$U_{obv} = 0,19\ W/m2K$

OKRAJOVÉ PODMÍNKY

MĚSÍC	OBLAČNOST	PRŮMĚRNÁ TEPLOTA [°C]
DUBEN	30	4
KVĚTEN	40	-3
ČERVEN	60	0
ČERVENEC	60	3
SRPEN	60	2
ZÁŘÍ	50	2
ŘÍJEN	40	0

GRAF BILANCE ENERGETICKÉ NÁROČNOSTI - POTŘEBA (ZTRÁTY) VS ZISKY [kWh/měsíc]

PROVOZ CHATY (ELEKTŘINA) | FOTOVOLTAIKA (SOLÁRNÍ ENERGIE) | TUV (OHŘEV VODY) | FOTOVOLTAIKA (SOLÁRNÍ OHŘEV) | TEPELNÉ ZTRÁTY (PROSTUPEM) | TEPELNÉ ZTRÁTY (VĚTRÁNÍM) | TEPELNÉ ZISKY (DO UDU) | PASIVNÍ ZISKY (ZE SPOTŘEBIČŮ) | PASIVNÍ ZISKY (SOLÁRNÍ)

POTŘEBA (ZTRÁTY) VS ZISKY [kWh/měsíc]

PROVOZ CHATY V SEZÓNĚ [měsíc]

EL. | TUV | VYT. — DUBEN (1. - 30. 4.) | KVĚTEN (1. - 31. 5.) | ČERVEN (1. - 30. 6.) | ČERVENEC (1. - 31. 7.) | SRPEN (1. - 31. 8.) | ZÁŘÍ (1. - 30. 8.) | ŘÍJEN (1. - 15. 10.)

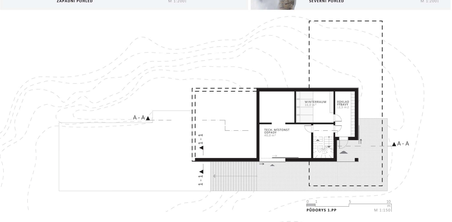
ARCHITEKTONICKÁ ČÁST


ZÁPADNÍ POHLED M 1:200


SEVERNÍ POHLED M 1:200


JIŽNÍ POHLED M 1:200


VÝCHODNÍ POHLED M 1:200



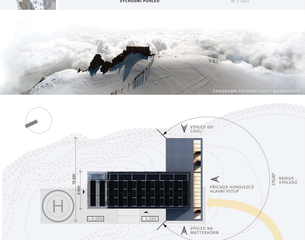
ARCHITEKTONICKÁ SITUACE M 1 500

HORSKÁ CHATA SE NACHÁZÍ NA VRCHOLU MOHUTNÉHO MASIVU MONTE ROSA – SKÁLOPISNÉ SE NALUŽŠÍCH ALPACH V NADMOŘSKÉ VÝŠCE 4 554 M. ZEMĚ SE O OBLAST ZERMATT, NA ROZHRANÍ ŠVÝCARSKA A ITÁLIE.

NÁVRH HORSKÉ CHATY NAVRHUJE POŽADAVKY CHATY ZÁSLUŽNÉ KONSTRUKCE S NÁVRHEM CAMPANIA REGINA MARGHERITA POSTAVENOU V ROCE 1893.

HLAVNÍ VSTUP DO CHATY PRO HOREJŠÍCÍ JE ORIENTOVÁN NA JIHOVÝCHODNÍ STRANĚ, PRO ZÁSOBOVÁNÍ DŽEL ZŘÍZENÍ DVA VSTUPY. VSTUP DO ZÁZEMÍ HOLIČE JE ZAJIŠTĚNÍ, KTERÝ JE POLOZAPUŠTĚNÝ NA STRANĚ SEVERNÍ, A BÝDLÍ PŘÍLEHLÝ HELIPORT A PŘÍHOZÍ NOUZOVÉHO PŘÍSTAVU.

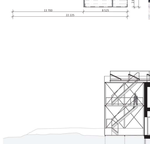




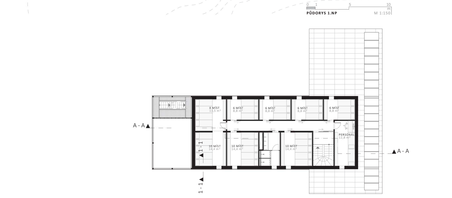


KONSTRUKČNÍ SYSTÉM LINDAB CONSTRULINE M 1 200

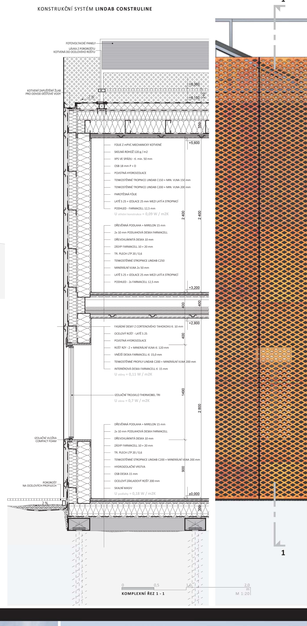
MONTOVANÝ SYSTÉM KONSTRUKČNÍ SYSTÉM
TEPELNĚTECHNICKÉ VLASTNOSTI
SOUČINITEL PROSTUPU TEPLA
KONZOLA – HEXAPOST 200
PŘÍHRADOVÝ VAZNÍK - SHS 150 x 100







KONSTRUKČNÍ SYSTÉM LINDAB CONSTRULINE



KOMPLEXNÍ ŘEZ M1 2.0



CHATA 4 554 m

ATELIÉR **ŠIKOLA / LÉDL / TYWONIAK / RŮŽIČKA**

ŠTĚPÁN SVEJKOVSKÝ
ARCHITEKTURA A STAVITELSTVÍ FSv ČVUT V PRAZE
ATM 1 / ZS 2013 / 14

