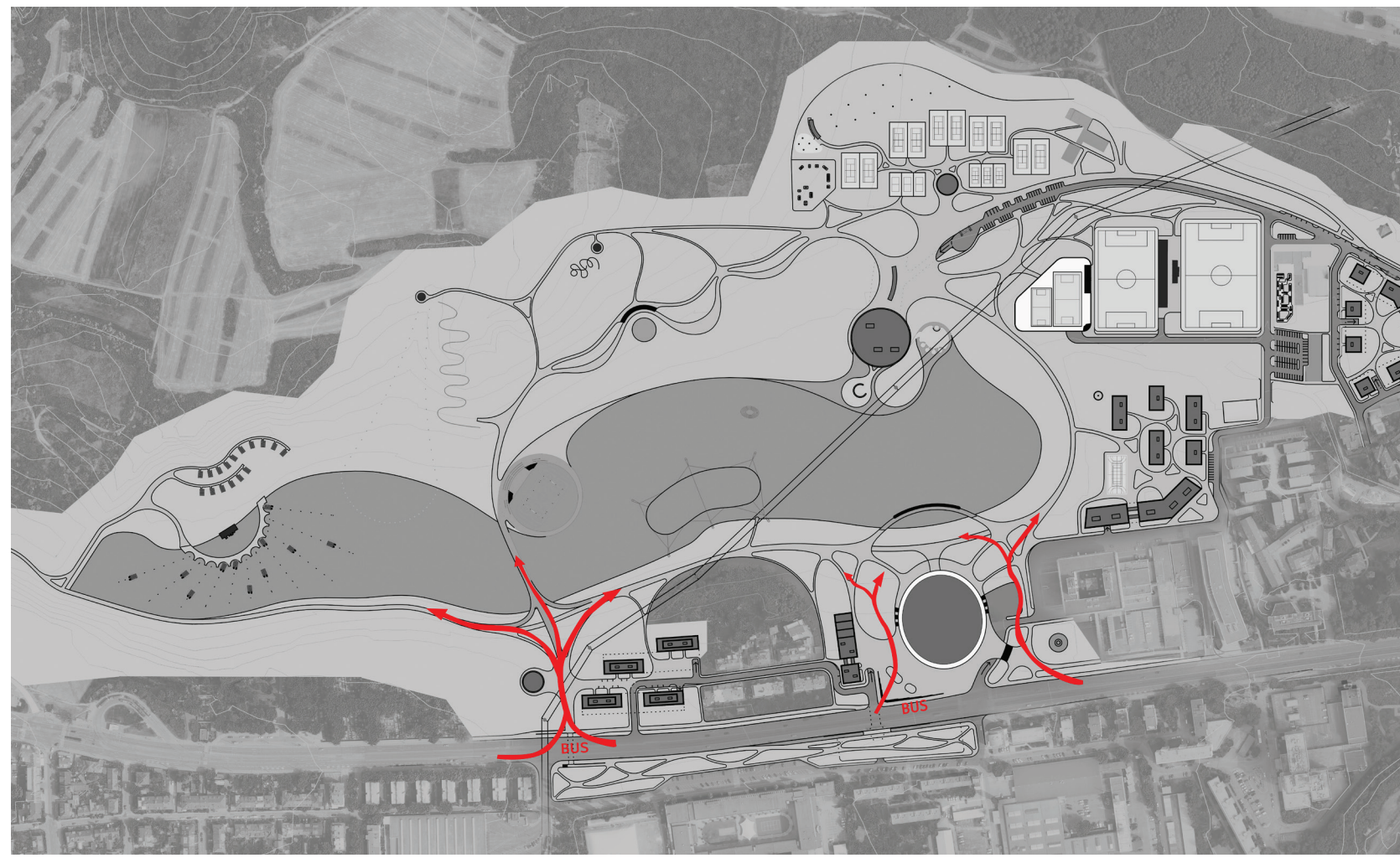


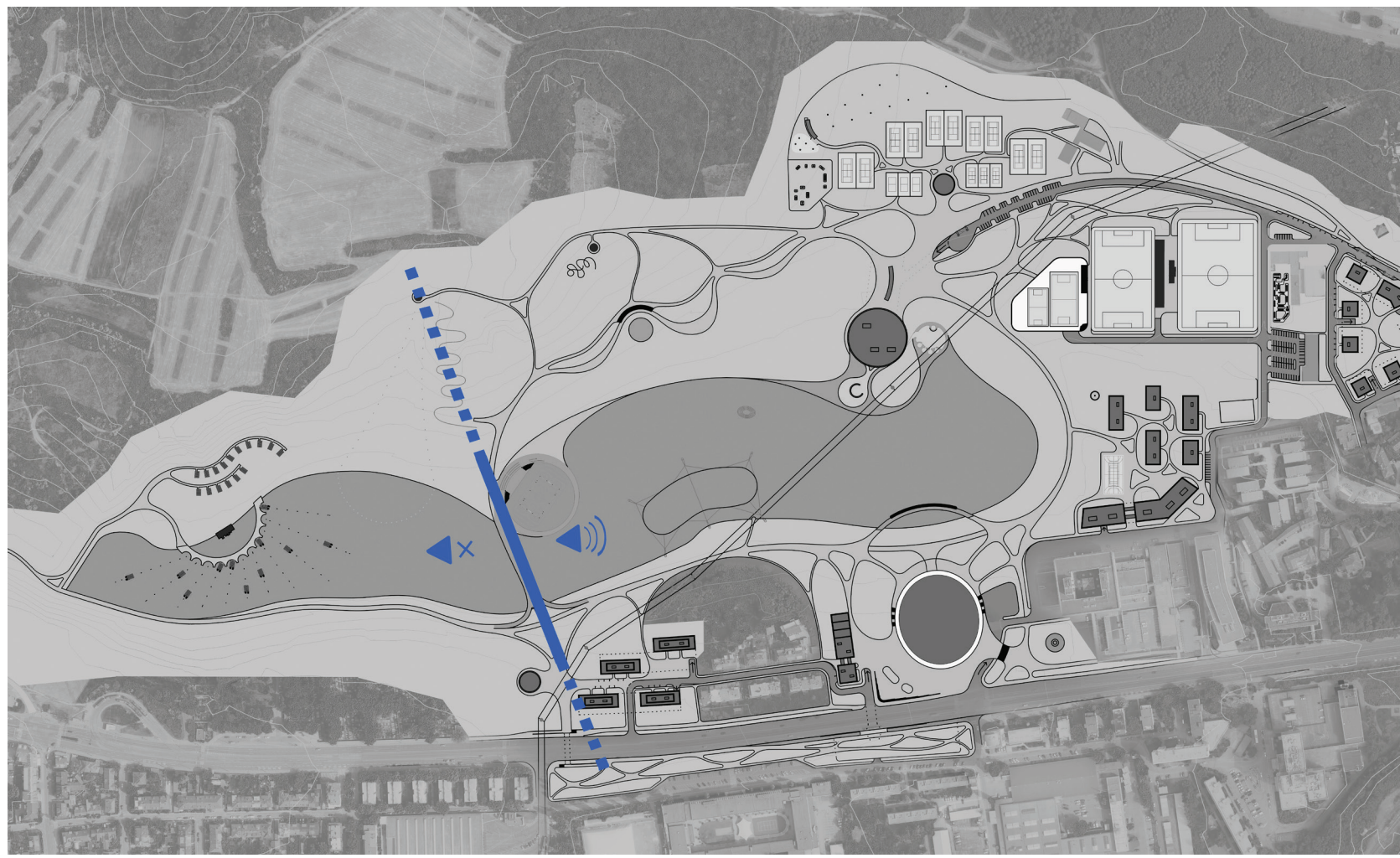
AXONOMETRIE ÚZEMÍ



OTEVŘENÍ VĚŘEJNOSTI A ZPŘÍSTUPNĚNÍ OD MHD



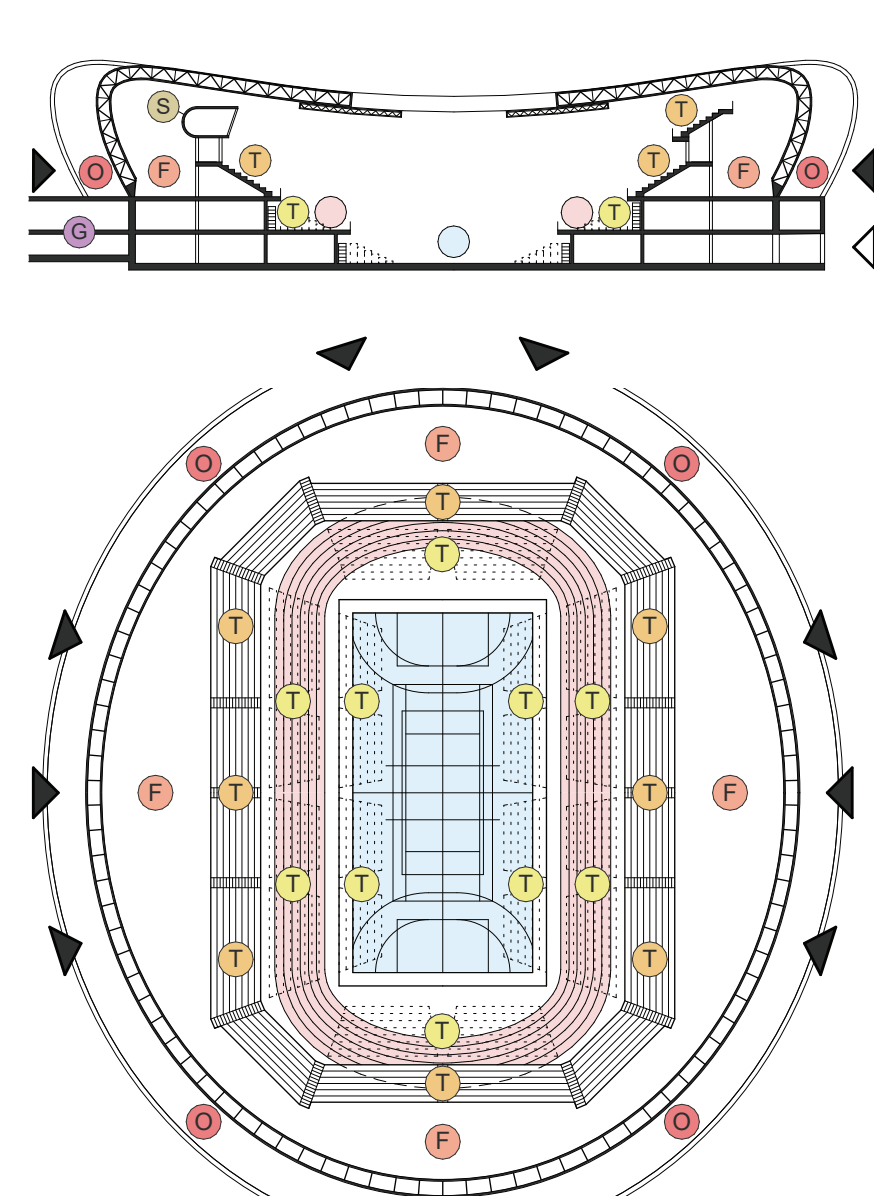
ZACHOVÁNÍ CO NEJVĚTŠÍHO MNOŽSTVÍ ZELENÉ



ROZDĚLENÍ VODNÍ HLADINY NA KLIDNOU A RUŠNOU ČÁST




- 01 BYTOVÉ DOMY 02 SPORTOVNÍ KLUB ARITMA 03 SPORTOVNÍ HALA ARITMA 04 FOTBALOVÉ HRŠTĚ 05 PARKOVACÍ DŮM (320 STÁNÍ) + HRŠTĚ MALÝ FOTBAL 06 STUDENTSKÉ BYDLENÍ 07 SPOLEČNÉ PROSTORY STUDENTSKÉHO BYDLENÍ 08 ADMINISTRATIVNÍ BUDOVA CUBE 09 SOCHA  
10 PLOCHA A VJEZD PRO NÁKLADNÍ AUTOMOBILY 11 MULTIFUNKČNÍ SPORTOVNĚ-KULTURNÍ HALA 12 PŘÍSTUPOVÁ LÁVKA K HALE 13 DŘEVĚNÉ MOLO 14 PŘEDPROSTOR HALY 15 PARKOVACÍ DŮM 16 PODJEZD POD KOMUNIKACI 17 ADMINISTRATIVNÍ BUDOVA 18 PODCHOD PRO PĚŠÍ  
19 HOTEL 20 BYTOVÉ DOMY 21 RESTAURACE 22 WAKEBOARD 23 HOSTEL SPARTAKIADA 24 AUTOBUSOVÁ ZASTÁVKA A OBRAŽIŠTĚ 25 ZÁZEMÍ A STRAVOVÁNÍ KE KURTUM 26 VOLEJBALOVÉ A TENISOVÉ KURTY 27 DRIVING RANGE 28 PŠÍ HRŠTĚ 29 VSTUPNÍ BRÁNA DO AREÁLU  
30 SAUNY 31 VÝRIVKY 32 WELLNESS 33 NAFUKOVACÍ LEZECKÁ STĚNA 34 VENKOVNÍ AMFITEÁTR 35 LANOVÉ CENTRUM 36 ZÁZEMÍ K CENTRU (VYUŽITÍ PŮVODNÍ BUDOVOVY) 37 PĚŠÍ LÁVKA 38 KAJAKPOLO / BRUSLENÍ (HOKEJ) 39 ZÁZEMÍ A PŮJČOVNA KE KAJAKPOLOU / BRUSLENÍ  
40 BOBOVÁ DRAHA / SNOWTUBING 41 ZORBBING 42 ZÁZEMÍ K ATRAKCÍM (VYUŽITÍ PŮVODNÍ BUDOVOVY) 43 REKREAČNÍ UBYTOVÁNÍ (DOPLŇKOVÁ ÚLOHA) 44 TRÉNINKOVÁ SPORTOVNÍ HALA 45 PŮJČOVNA / PRODEJNA 46 HYGIENICKÉ ZÁZEMÍ 47 STREET FOOD MARKET  
48 PŮJČOVNA / PRODEJNA 49 HYGIENICKÉ ZÁZEMÍ 50 INFO / SKLAD



- OBSLUŽNÝ VJEZD  
ATLETICKÝ OVÁL  
MULTIFUNKČNÍ HRACÍ PLOCHA  
OTEVŘENÝ OCHOZ  
FOYER  
PEVNÉ TRIBUNY SE SKLOPNÝM SEZENÍM  
MOBILNÍ TRIBUNY  
SKYBOX  
PODJEZD GARÁŽ


SCHEMA VÍCEÚČELOVÉ HALY

0 10 20 50 100 m



VODNÍ NÁDRŽ DŽBÁN JE PŘEHRAZDÍ NÁDRŽ V SEVEROZÁPADNÍ ČÁSTI PRAHY. V KATASTRU VOKOVICE V MĚSTSKÉ ČÁSTI PRAHA 6 JE DLOUHÁ 0,8 KM. JE TO DRUHÉ NEJVĚTŠÍ PŘÍRODNÍ KOUPIŠTĚ V PRAZE PO HOSTIVÁRSKÉ PŘEHRAZDĚ. BYLA POSTAVĚNA V LETECH 1986–1971 NA LUTOVICKO-SÁRECKÉM POTOČE V PRAZE 8 ZA ÚČELEM REKREACE OBÝVATEL PRAHY. HRÁZ VÝŠKÁ 6,5 METRU ZADRŽUJE 302 000 M3 VODY A PLOCHA VODNÍ HLADINY DOSAHUJE ROZLOHY 13 HEKTARU. JEJÍ DALŠÍ FUNKCI JE ZAJIŠTĚNÍ MINIMÁLNÍHO PRŮTOKU POD HRÁZI V DOBĚ SUCHA (15L/S) A ČÁSTEČNÉ SNÍŽENÍ ÚČINKU PŮVODNÍ NA LUTOVICKO-SÁRECKÉM POTOČE. RETENČNÍ SCHOPNOST NÁDRŽE JE OVŠEM MINIMÁLNÍ. DŽBÁN JE TAKÉ VÝZNAMNÝM RYBÁŘSKÝM REVÍREM PRO SPORTOVNÍ RYBOLOV.

HLAVNÍ MÝŠLENKOU NÁVRHU JE VYUŽITÍ PROSTORU JAKO SPORTOVNĚ REKREAČNÍ AREÁLU. PRO ZAJIŠTĚNÍ LEPŠÍ PŘÍSTUPNOSTI DO AREÁLU BYLY VYTVOŘENY DVA HLAVNÍ PĚŠÍ VSTUPY NAVAZUJÍCÍ NA MHD. JEDEN KOLEM MULTIFUNKČNÍ SPORTOVNĚ-KULTURNÍ HALY A DRUHÝ SKRZ PODCHOD A NÁSLEDNĚ PŘES LÁVKU PROPOJUJÍCÍ OBA BŘEHY NÁDRŽE. DOPRAVA PRO VSTUP DO ÚZEMÍ AUTOMOBILOVOU DOPRAVOU BYLA VYTVOŘENA KOMUNIKACE KOLEM SPORTOVNÍHO KLUBU ARITMA. DÁLĚ NÁVRH REAGUJE NA NEODSTATEK STUDENTSKÉHO BYDLENÍ V PRAZE A DOPLŇKOVÉ ÚZEMÍ O DALŠÍ BYTOVOU ZASTÁVKU.



SPORTOVNĚ REKREAČNÍ AREÁL DŽBÁN  
VODNÍ NÁDRŽ DŽBÁN | PRAHA 6