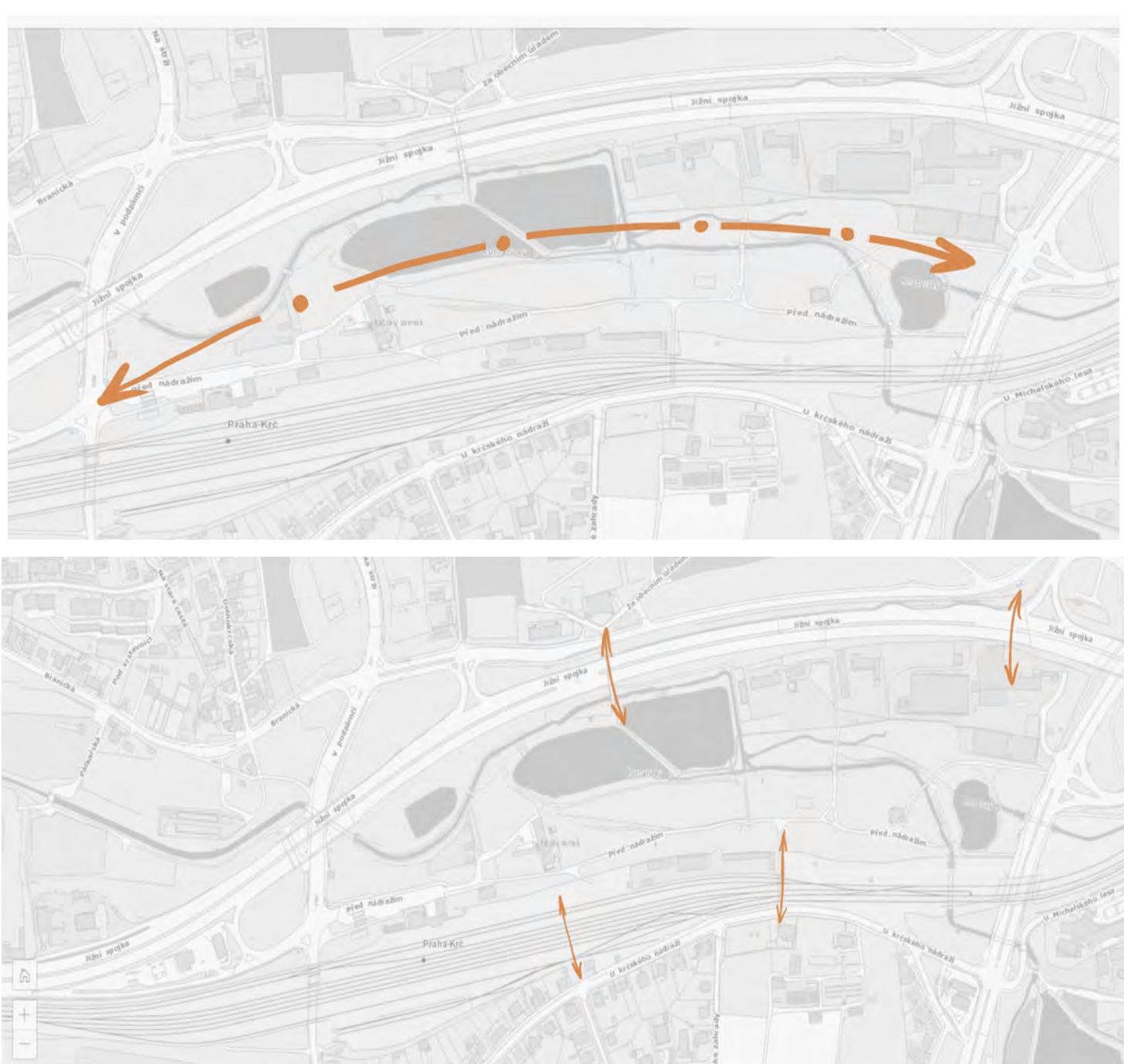
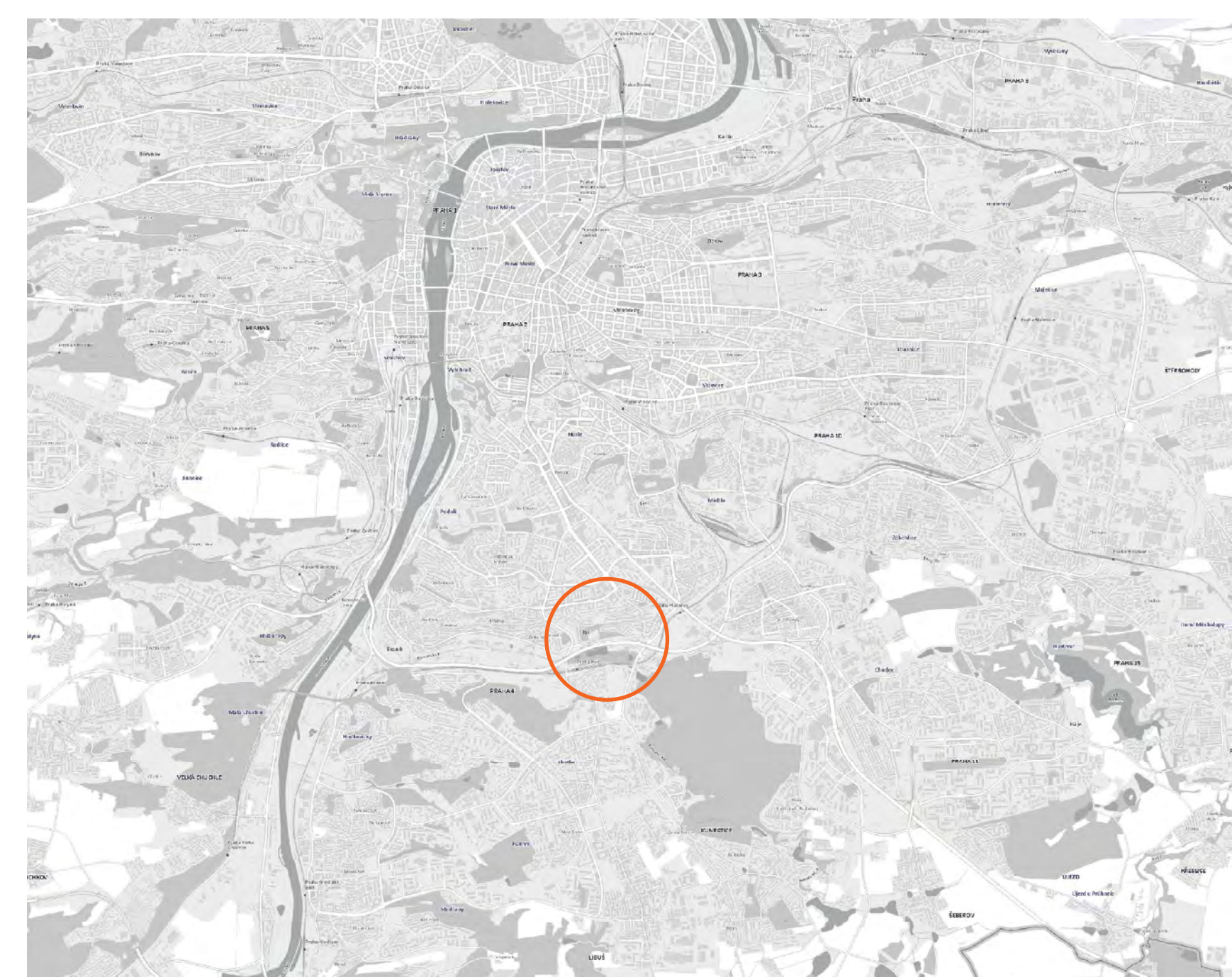


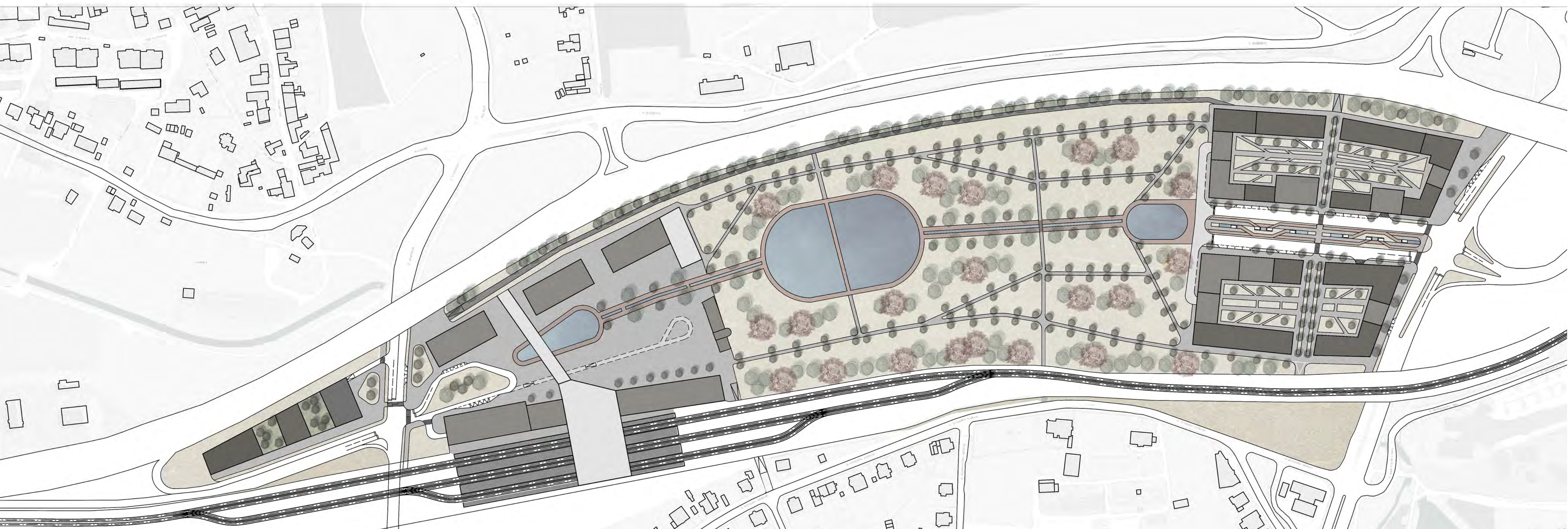


REVITALIZACE KRČSKÉHO ÚDOLÍ

NELLI SVINTSOVA
AMG2
ZS 2021/2022
ATELIÉR | PATRIK KOTAS, KAREL HÁJEK



ŘEŠENÉ ÚZEMÍ SE NACHÁZÍ V MĚSTSKÉ ČÁSTI PRAHA KRČ. PROTÁHLÁ PARKOVA ZÓNA JE UMÍSTĚNA MEZI DVĚMA RUŠIVÝMI PLOCHAMI. NA SEVERU SE NACHÁZÍ JIŽNÍ SPOJKA, KTERÁ VEDE NA NEJDEJŠÍ A NEJSTARŠÍ DÁLNICI ČESKÉ REPUBLIKY - D1, TAKY ZNÁMOU JAKO BRNĚNSKÁ DÁLNICE. NA JIHU JE ÚZEMÍ OMEZENO ŽELEZNICÍ A OSAMELÝM NÁDRAŽÍM PRAHA-KRČ. CÍLEM PRÁCE BYLO OŽIVIT NEUDRŽOVANÉ ÚZEMÍ, UMÍSTĚNÉ VE VELMÍ RUŠIVÉM PROSTŘEDÍ. PROPOJIT ČÁSTI VELKÉ METROPOLE VE SMĚRU BRANÍK A CHODOV. HLAVNÍM CÍLEM BYLO VYUŽIT TOTO PERSPEKTIVNÍ, ALE ZANEDBANÉ MÍSTO, K VYTVOŘENÍ PRŮJEMNÉ LOKALITY PRO ODPOČINEK A REKREACI V KONTAKTU S PŘÍRODOU. CELÉ ÚZEMÍ MÁ VELKÝ POTENCIÁL ALE S KVŮLI NESHĚSTNĚMU UMÍSTĚNÍ MÍSTO TOHO ABY SE STÁT PROPOJUJÍCÍM PRVKEM DNESKA PŮSOBÍ JAKO PŘEKÁŽKA. KONCEPT JE ZALOŽEN NA SPOJUJÍCÍ OSE, KTERÁ SE PROPOJUJI CELÝ PARK BUD FORMOU PĚŠÍ ALEJE NEBO VODNÍ PLOCHY A KUNRATICKÉHO POTOKU. V NÁVRHU ÚZEMÍ SE STAVÁ CO NEJVIČ PROPOJENÝM MÁ NĚKOLIK PODCHODU A PŘESNĚ DANOU VSTUPNÍ BRANU A KONCOVOU DOMINANTU.



SITUACE
1:2000

